

L'accès public à l'eau à Marseille

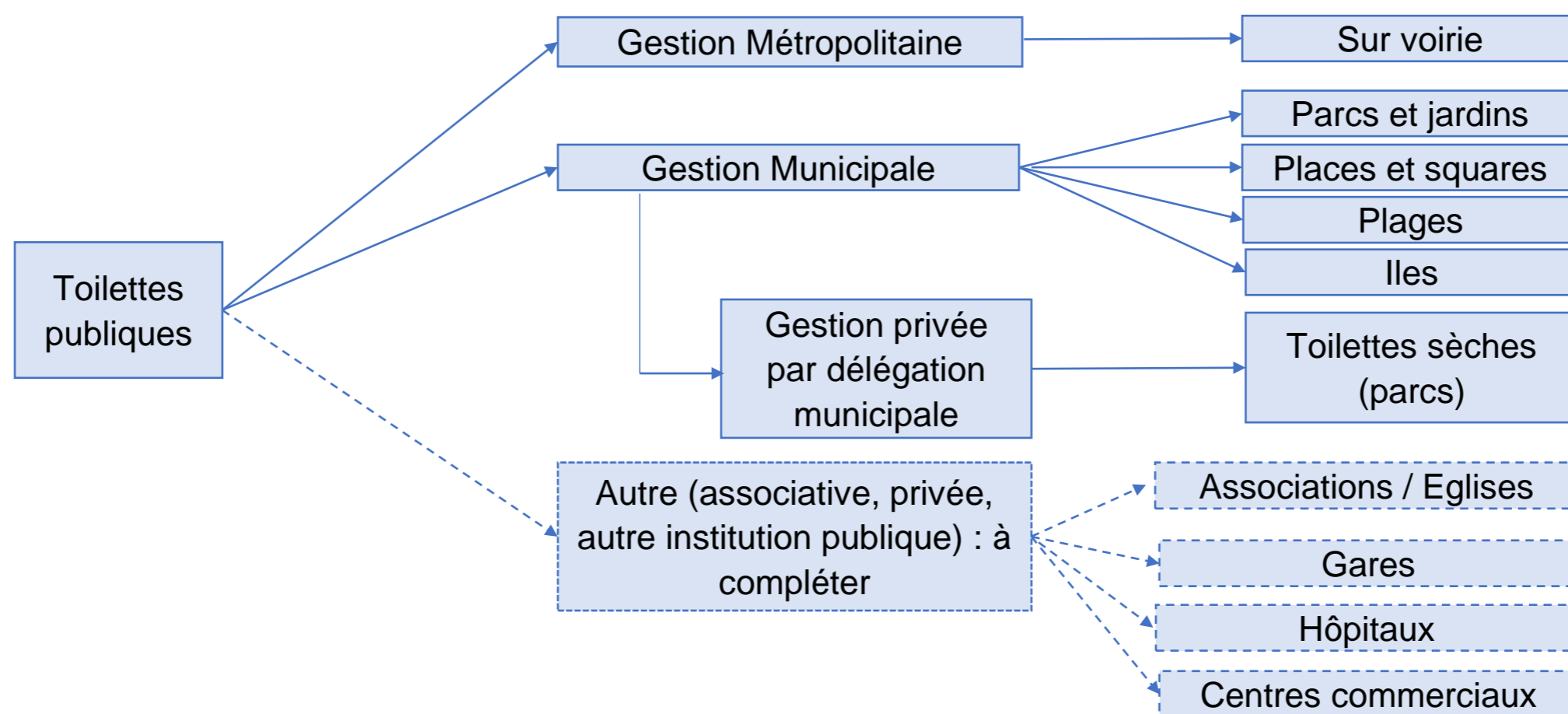
Une analyse de l'offre d'équipements 1/3

Comment se répartissent les équipements d'accès public à l'eau (toilettes, fontaines, douches publiques) dans l'espace marseillais?

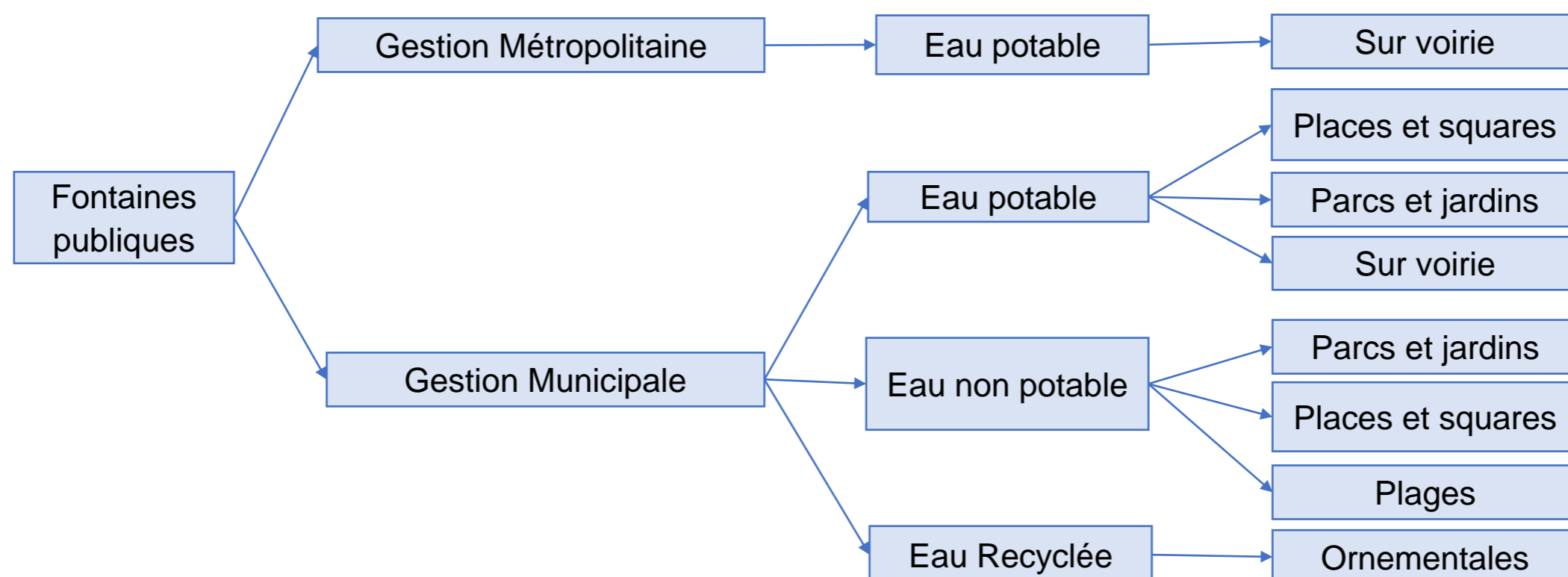
Mai 2023

Principaux équipements pour l'accès à l'eau: une gestion fragmentée

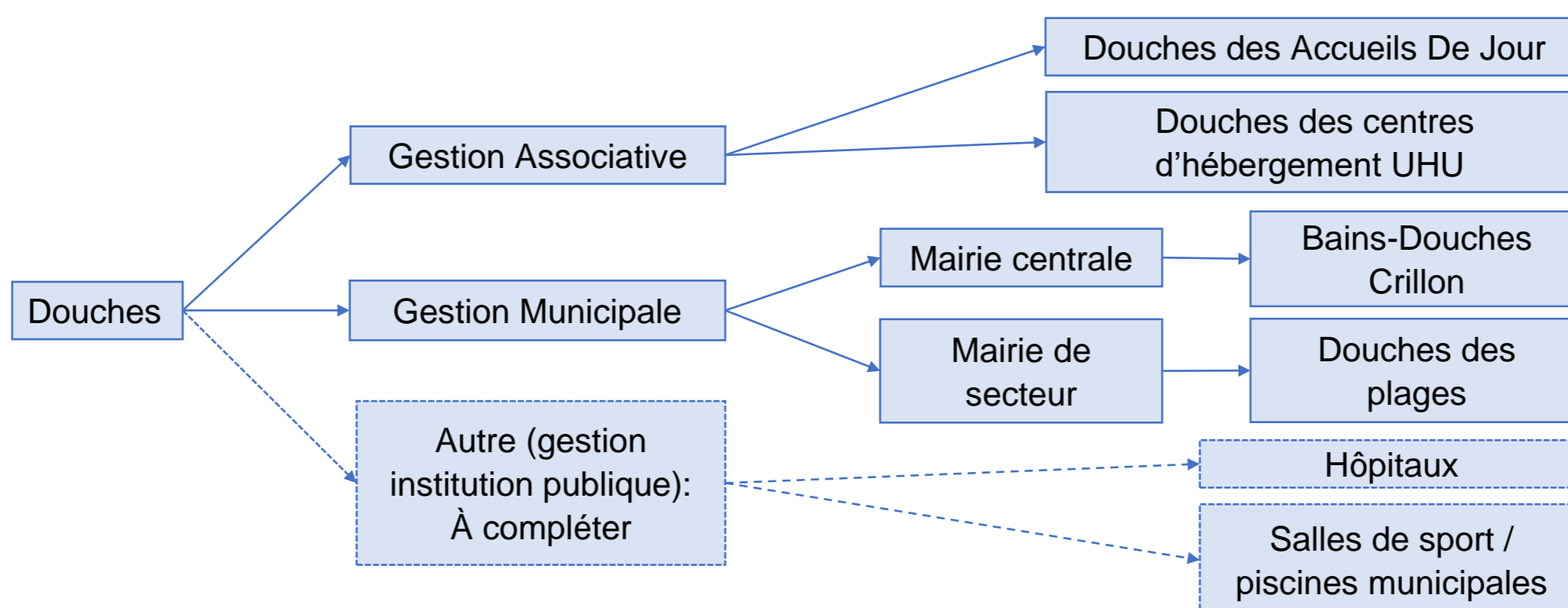
❖ Qui installe et gère les toilettes publiques à Marseille?



❖ Qui installe et gère les fontaines publiques à Marseille?



❖ Qui installe et gère les bains-douches collectifs à Marseille?



Méthodologie: la difficile collecte de données fragmentées

- ❖ Sur différents site internet / Prise de contact avec les acteurs métropolitains, municipaux et privés pertinents
- ❖ Mise en cohérence des données et création d'une base de données
- ❖ Tri des données obsolètes en utilisant des prises de vue récentes sur Google maps et Open Street View
- ❖ Cartographie des données récoltés sur QGIS
- ❖ **Des cartes provisoires, à consolider, compléter, continuer de mettre à jour!**
- ❖ Reste à faire – mise à jour des données auprès des services & des acteurs de terrain; compréhension plus qualitative des accès à l'eau plus informels à Marseille

L'accès public à l'eau à Marseille

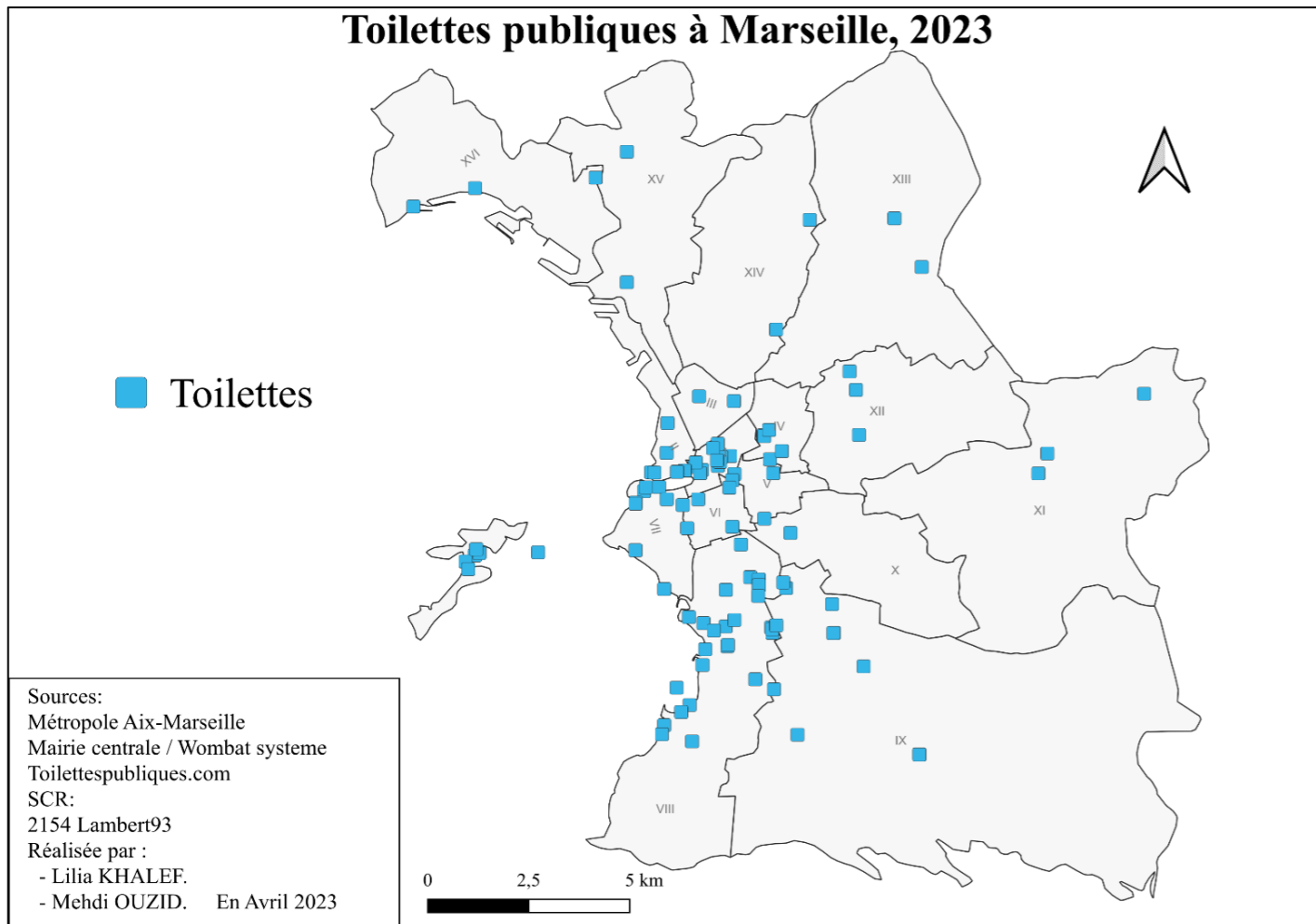
Une analyse de l'offre d'équipements 2/3

Comment se répartissent les équipements d'accès public à l'eau (toilettes, fontaines, douches publiques) dans l'espace marseillais?

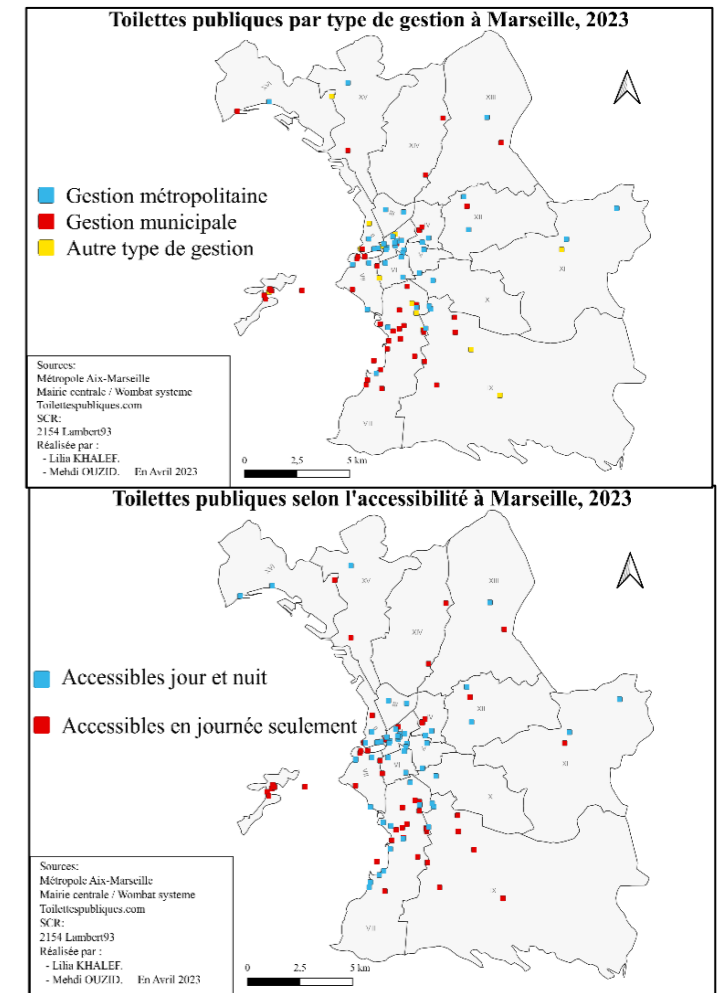
Mai 2023

Répartition spatiale des équipements pour l'accès à l'eau à Marseille


❖ Répartition spatiale des toilettes publiques à Marseille



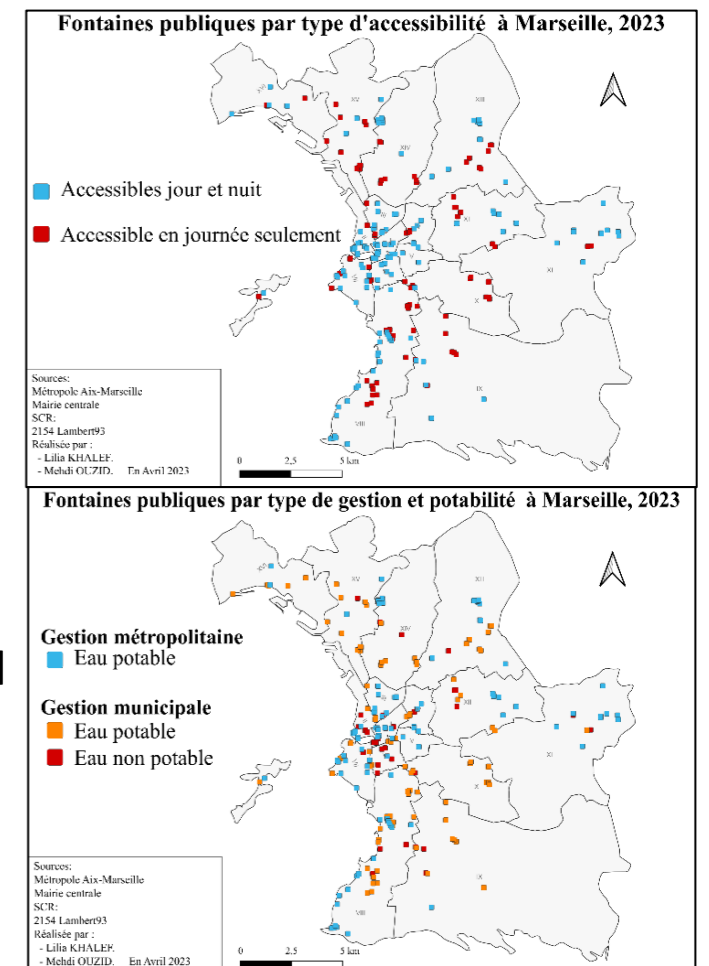
- Concentration dans le centre-ville (espace central & touristique), le VIIIème arrondissement (espace littoral et plages; mais aussi intérieur)
- Sud-ouest de Marseille mieux doté qu'ailleurs en toilettes publiques
- Toilettes métropolitaines: concentrées dans le centre-ville / municipales: arrondissements les plus favorisés.
- Toilettes du centre-ville et du littoral: les plus accessibles (jour et nuit).



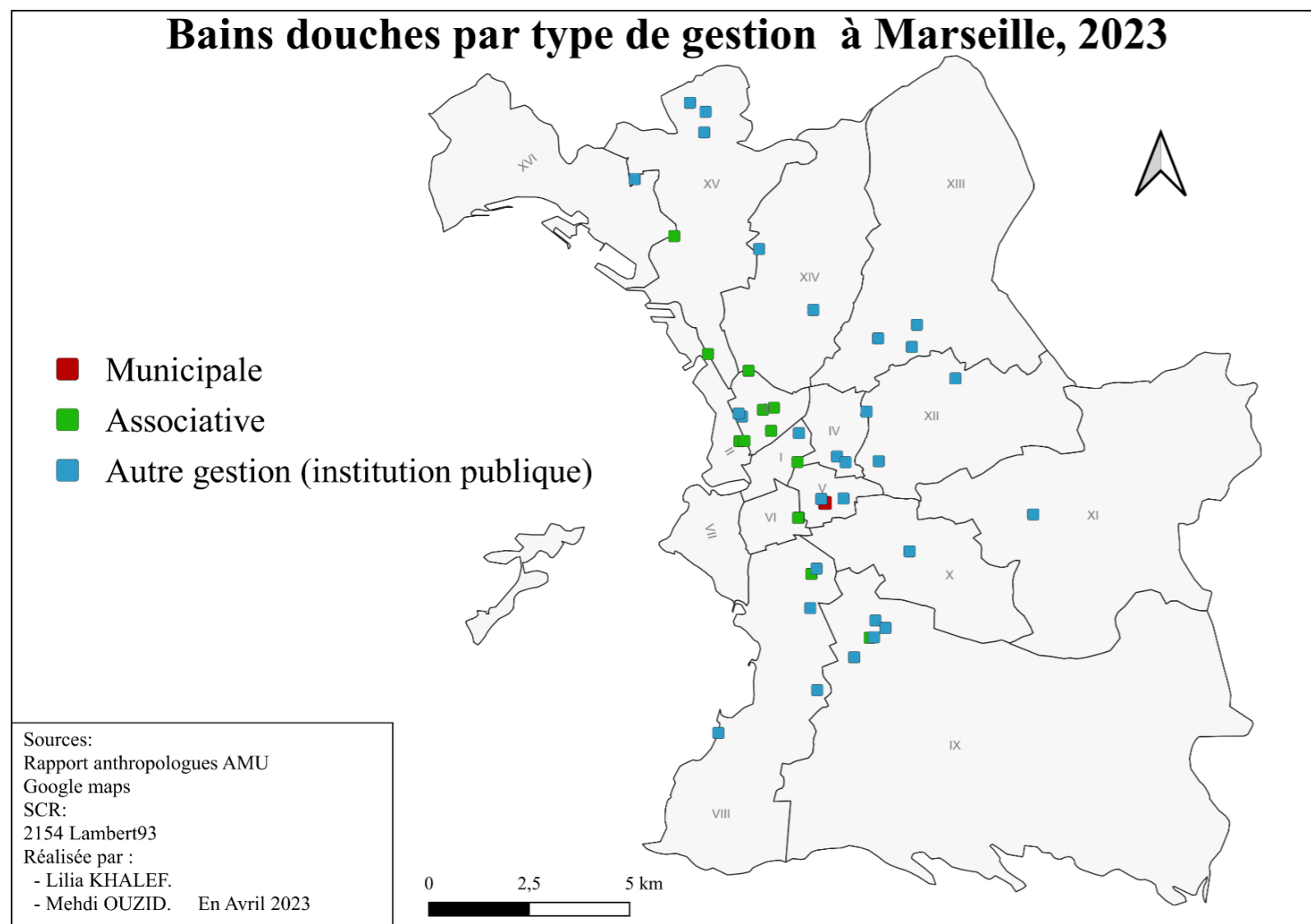
❖ Répartition spatiale des fontaines publiques à Marseille



- Fontaines publiques : mieux réparties sur le territoire que les toilettes. Nombreuses dans le centre, les VIIème et VIIIème arr. (tourisme & population plus favorisée)
- Présentes dans le XVème & le XVIème arr. - inégalement réparties sur le territoire.
- Fontaines métropolitaines: concentrées dans centre-ville, littoral sud, centralités nord et est
- Fontaines municipales: maillage du territoire (parcs, jardins et squares)



❖ Répartition spatiale des bains-douches à Marseille.



- Bains-douches prévus pour les populations précaires: concentrés dans le IIIème arrondissement de Marseille.
- Essentiellement fournis par des institutions associatives (accueils de jour, centres d'hébergement d'urgence, centres d'accueil).
- Quartiers centraux: offre de bains-douches quasi inexistante. Offre résiduelle de bains-douches privés (non cartographiée).
- Installation municipale unique (temporaire)
- Douches collectives des infrastructures publiques hospitalières et sportives: mieux réparties sur le territoire.
- Non conçues spécifiquement pour l'accès des populations précaires
- Parfois utilisées de manière informelle ou en situation d'urgence (cf. gymnase Ruffi, crise du COVID-19 en 2020).

L'accès public à l'eau à Marseille

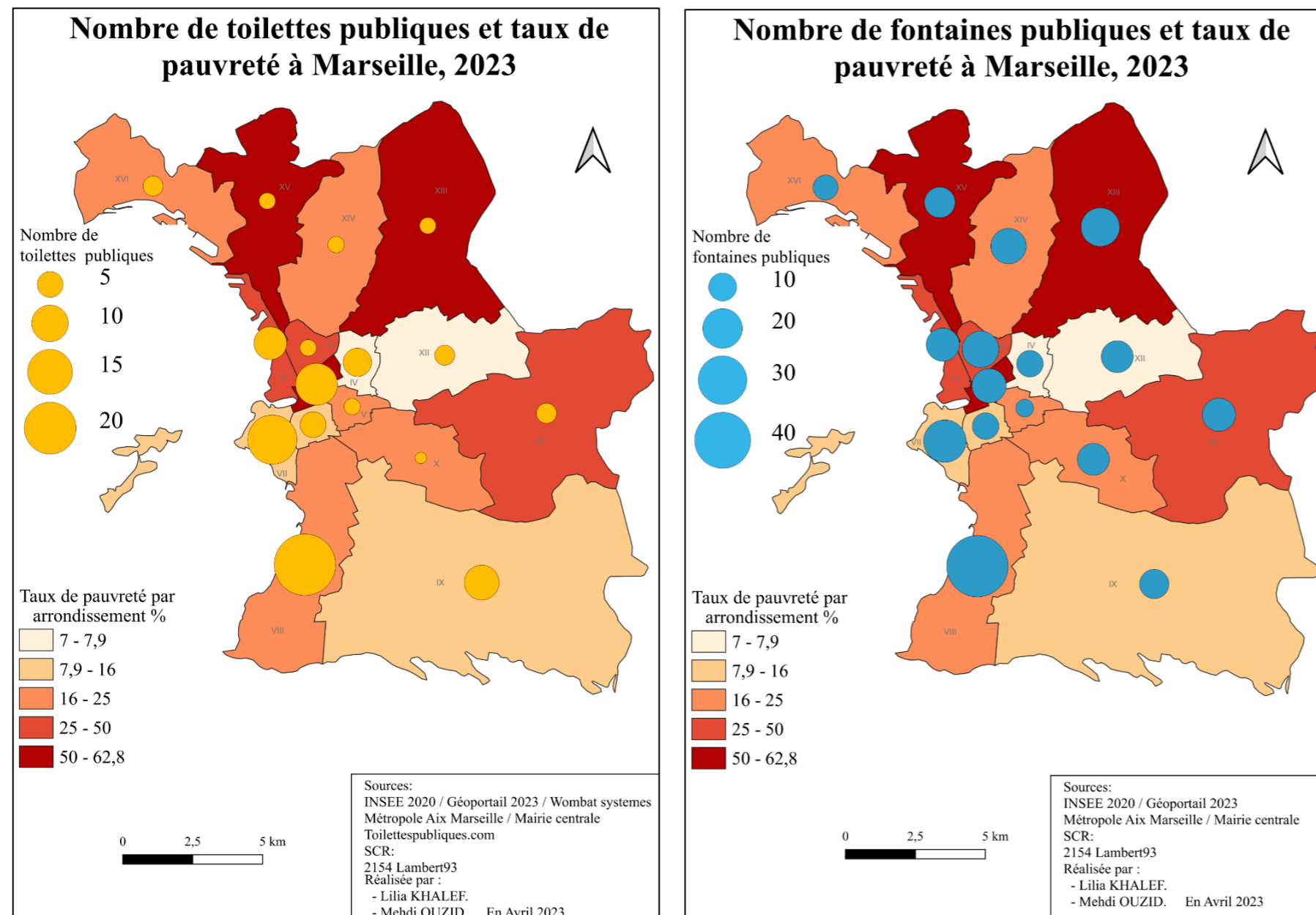
Une analyse de l'offre d'équipements 3/3

Comment se répartissent les équipements d'accès public à l'eau (toilettes, fontaines, douches publiques) dans l'espace marseillais?

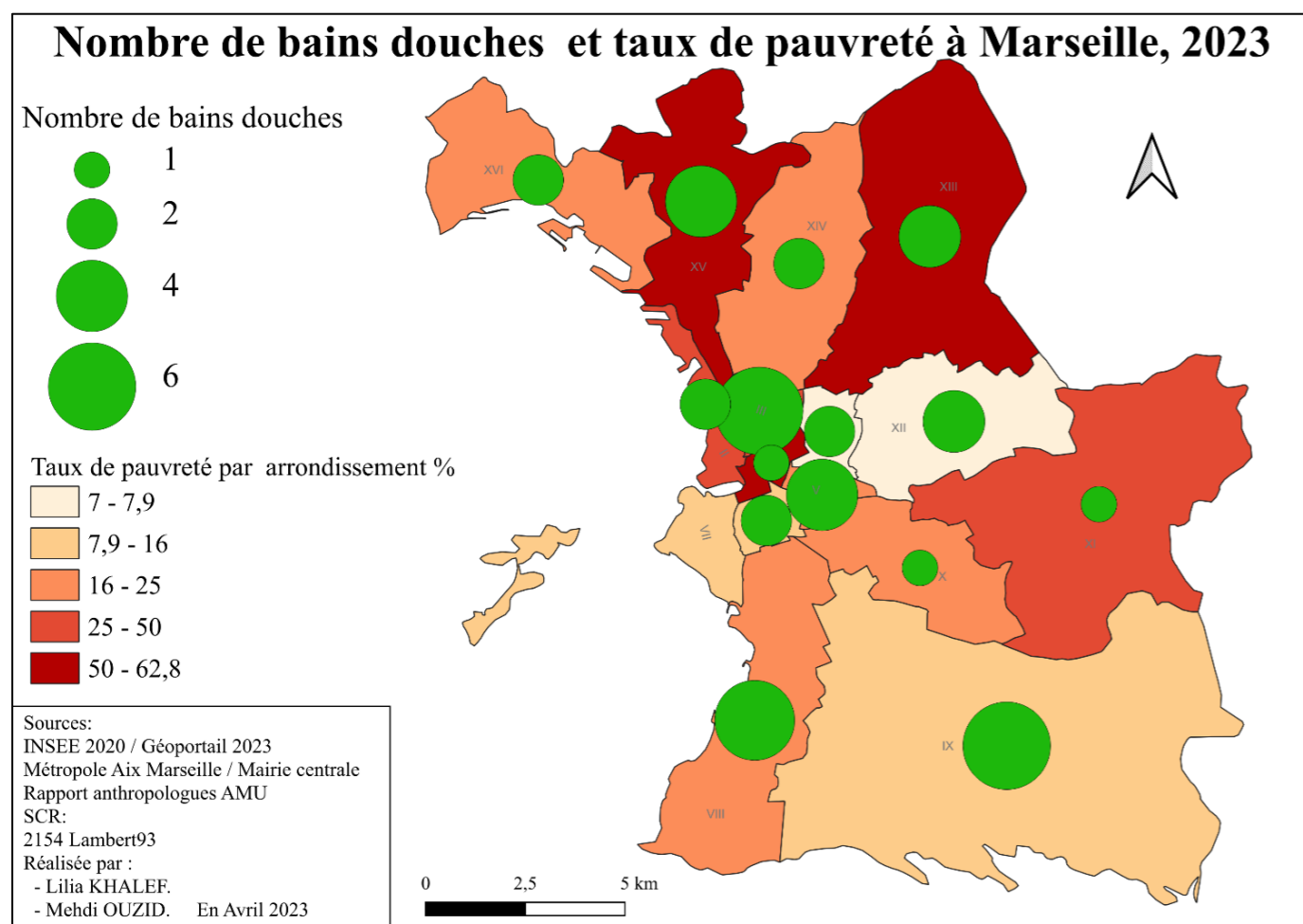
Mai 2023

Nombre d'équipements d'accès public à l'eau, par arrondissement

❖ Dans l'ensemble de Marseille




- Toilettes et fontaines publiques sur-représentées dans les arrondissements les plus favorisés – VII^e et VIII^e.
- Le 1^e arrondissement (taux de pauvreté élevé): grand nombre de fontaines et toilettes publiques - fonction centrale et touristique.
- Toilettes publiques: sous-développées dans les arrondissements les plus pauvres – davantage encore que les fontaines publiques.
- Les toilettes publiques restent un équipement de luxe à Marseille.



Les baignoires obéissent à d'autres logiques de répartition spatiale.

- Plus ciblés sur les besoins exclusifs des populations précaire
- Sur-représentés dans le III^{ème} arrondissement, et plus largement dans le centre-ville de Marseille
- L'inclusion dans cette représentation des douches collectives des infrastructures publiques hospitalières et sportives (non conçues pour un accès libre, mais qui peuvent être utilisées de manière informelle ou en situation d'urgence), offre l'image d'une meilleure répartition sur le territoire. Il est vrai qu'on pourrait appliquer ce raisonnement également aux toilettes et aux fontaines publiques.

❖ Dans le secteur des IV^{ème} et V^{ème} arrondissement (III^{ème} secteur)



IV^{ème} arrondissement

- Nombre de fontaines publiques: relativement élevé (parcs & squares)
- Toilettes publiques : municipales (parcs & équipements publics sportifs - stade Vallier).
- Des équipements concentrés dans la partie sud de l'arrondissement.

V^{ème} arrondissement

- Moins de fontaines publiques (moins de squares).
- Présence de baignoires : une douche municipale, associative, plusieurs douches collectives dans les hôpitaux.
- Rareté des toilettes publiques dans les deux arrondissements

NB – Cartes provisoires, à consolider & mettre à jour avec données de terrain